



Кіровоградська обласна військова адміністрація



ОРГАНІЗАЦІЯ РОБОТИ З РЕАЛІЗАЦІЇ В ОБЛАСТІ

**експериментального проекту щодо створення
Єдиного державного реєстру
адміністративно-територіальних одиниць
та територій територіальних громад,
Єдиного державного реєстру адрес,
Реєстру будівель та споруд у складі
Єдиної державної електронної системи у сфері будівництва**

(постанова Кабінету Міністрів України від 05 березня 2024 року № 254)



ВАЖЛИВО



- **Експериментальний проект передбачає** - створення Єдиного державного реєстру адміністративно-територіальних одиниць та територій територіальних громад (далі - Реєстр адміністративно-територіального устрою), Єдиного державного реєстру адрес (далі - Реєстр адрес), Реєстру будівель та споруд (далі - Реєстр споруд) у складі Єдиної державної електронної системи у сфері будівництва (далі - експериментальний проект)
- **Не поширюється** на об'єкти військового нерухомого майна та об'єкти критичної інфраструктури
- **Мета** - створення, первинного наповнення даними та належного ведення Реєстру адміністративно-територіального устрою, Реєстру адрес та Реєстру споруд (далі - реєстри) у складі Єдиної державної електронної системи у сфері будівництва (далі - електронна система) з метою підвищення рівня інтероперабельності публічних електронних реєстрів у частині використання даних про адміністративно-територіальні одиниці та території територіальних громад, адресної інформації, даних про будівлі, споруди та їх технічні характеристики.



ВАЖЛИВО



- **Реєстри створюються з додержанням принципів**, визначених Законами України «Про публічні електронні реєстри» і «Про регулювання містобудівної діяльності»
- **Реєстри ведуться державною мовою** та функціонують безперервно, крім випадків проведення модернізації або планових та позапланових профілактичних та/або технічних робіт, пов'язаних з усуненням програмно-апаратних та/або методологічних помилок чи технічного збою в роботі, тривалість проведення яких визначається технічним адміністратором електронної системи
- **Обробка та захист даних, що містяться у реєстрах**, у тому числі персональних даних, здійснюються відповідно до Законів України «Про захист інформації в інформаційно-комунікаційних системах», «Про захист персональних даних» і «Про публічні електронні реєстри».



ЄДРА

Реєстр адрес

складова частина електронної системи, що забезпечує :
збирання,
верифікацію,
реєстрацію,
накопичення,
облік,
захист,
відображення,
оброблення та надання інформації про поіменовані об'єкти, вулиці та адреси



ЄДРБС

Реєстр споруд

складова частина електронної системи, що забезпечує:
збирання,
верифікацію,
реєстрацію,
накопичення,
облік,
захист,
відображення,
оброблення та надання інформації про будівлі, споруди, приміщення та їх технічні характеристики



ЄДРАТО

Реєстр адміністративно - територіального устрою

складова частина електронної системи, що забезпечує :
збирання,
реєстрацію,
накопичення,
облік,
захист,
відображення,
оброблення та надання інформації про адміністративно-територіальні одиниці та території територіальних громад



- Фінансування робіт із створення реєстрів, у тому числі робіт із створення програмно-технічних засобів, здійснюється за рахунок коштів проектів міжнародної технічної допомоги
- Право власності на реєстри і програмно-технічні засоби, створені у рамках експериментального проекту, належить державі в особі Мінінфраструктури.



ОБ'ЄКТИ РЕЄСТРІВ

- **Реєстр адміністративно-територіального устрою**
є інформація про адміністративно-територіальні одиниці та території територіальних громад

- **Реєстру адрес**
є інформація про: поіменовані об'єкти, вулиці та адреси


- **Реєстр споруд**
є інформація про будівлі, споруди, приміщення та їх технічні характеристики

ВАЖЛИВО



ГЕОПРОСТОРОВІ ДАННІ

- Створюються, вносяться (завантажуються) у Державній геодезичній референційній системі координат УСК-2000
- Створення геопросторових даних Реєстру адрес та Реєстру споруд, їх наборів та метаданих здійснюється згідно з технічними вимогами, затвердженими наказом Мінагрополітики від 10 листопада 2021 р. № 347.
- у Реєстрі адміністративно-територіального устрою не збираються історичні дані про перейменовані, ліквідовані адміністративно-територіальні одиниці та зняті з обліку населені пункти за період до початку експериментального проекту;
- у Реєстрі споруд не зазначаються ідентифікатори та геопросторові дані лінійних об'єктів інженерно-транспортної інфраструктури.



Відсутній порядок ведення адресного реєстру на державному рівні



Кожен орган, служба, підприємство веде власний адресний реєстр



Переважає більшість матеріалів у паперовому вигляді



Відсутній зв'язок з Національною інфраструктурою геопросторових даних України



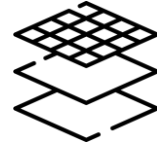
Велика кількість дубляжу у реєстрах



Відсутній єдиний формат даних для обміну між адресними реєстрами та іншими системами



Кіровоградська обласна військова адміністрація



Однозначна ідентифікація об'єкта адресного реєстру



Зменшення навантаження на місцеві органи самоврядування, виконавчі комітети та органи виконавчої влади



Забезпечення інтероперабельності з іншими геоінформаційними системами та базами геопросторових даних



Автоматизація введення, збереження, обробка даних адресного реєстру



Публічний адресний реєстр 24/7 з відкритим API



УЧАСНИКИ

- Мінінфраструктури
- Мінцифри
- технічний адміністратор електронної системи
- адміністратор інформаційної системи Мін'юсту
- обласні державні (військові, військово-цивільні) адміністрації
- районні державні (військові, військово-цивільні) адміністрації
- органи місцевого самоврядування

ВАЖЛИВО

Органи місцевого самоврядування, обласні та районні адміністрації долучаються до участі в експериментальному проекті як органи містобудування та архітектури і органи з присвоєння адреси, що утворюються згідно із Законами України “Про архітектурну діяльність” та “Про регулювання містобудівної діяльності”, посадові особи яких отримують доступ до відповідного електронного кабінету електронної системи згідно з Порядком ведення електронної системи.

ДЕРЖАТЕЛЬ РЕЄСТРІВ

- Мінінфраструктури




Кіровоградська обласна військова адміністрація



Реалізація експериментального проекту

Протягом двох років - органи ОМС

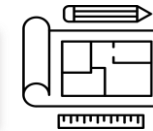


Починає функціонувати

Через 2 місяці з дня набрання чинності постановою



Забезпечує створення, наповнення даними, верифікацію даних, ведення та адміністрування



Мінінфраструктури та технічний адміністратор ЄДЕССБ



Забезпечує взаємодію з ДЗК та ЄДЕССБ

Мінінфраструктури, Мінагрополітики та Держгеокадастр



Надає набори даних про об'єкти, вулиці, номери споруд та земельних ділянок



Міністерство юстиції, Державна міграційна служба, Державна служба статистики, Центральна виборча комісія



ОБЛАСНІ ВІЙСЬКОВІ АДМІНІСТРАЦІЇ В МЕЖАХ ПОВНОВАЖЕНЬ



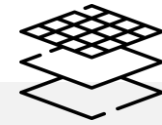
- забезпечують участь у навчанні працівників ОМС та РДА щодо збору та підготовки вихідних даних, первинного наповнення даними та верифікації даних



- здійснюють координацію, планування та моніторинг підготовки вихідних даних, первинного наповнення даними та верифікації даних



- здійснюють валідацію даних органів містобудування та архітектури, завантажених до електронної системи, і налаштування шарів геопросторових даних в електронній системі з урахуванням таких даних



- здійснюють функції щодо збору та підготовки вихідних даних, первинного наповнення даними та верифікації чи передають такі функції районній адміністрації у разі прийняття відповідного рішення на підставі звернення органу місцевого самоврядування.



ОМС, РВА, ОВА з метою підготовки вихідних даних, первинного наповнення даними та верифікації даних Реєстру адрес та Реєстру споруд **мають право** запитувати та отримувати адресну інформацію, копії планово-картографічних та графічних матеріалів щодо окремих об'єктів або територій від суб'єктів надання комунальних послуг, управителів, співвласників, об'єднань співвласників багатоквартирних будинків, житлових кооперативів, гаражних кооперативів, садових товариств та інших юридичних осіб



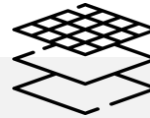
ОБЛАСНІ ВІЙСЬКОВІ АДМІНІСТРАЦІЇ В МЕЖАХ ПОВНОВАЖЕНЬ розглядають звернення органів місцевого самоврядування і приймають одне з таких рішень



- про проведення роботи з первинного наповнення даними або верифікації даних Реєстру адрес та Реєстру споруд районною та/або обласною адміністрацією



- про розподіл робіт з первинного наповнення даними та верифікації даних Реєстру адрес та Реєстру споруд між органом місцевого самоврядування, районною адміністрацією та/або обласною адміністрацією



- здійснюють функції щодо збору та підготовки вихідних даних, первинного наповнення даними та верифікації чи передають такі функції районній адміністрації у разі прийняття відповідного рішення на підставі звернення органу місцевого самоврядування.



- разі прийняття рішення про проведення робіт та/або залучення до робіт з первинного наповнення даними та верифікації даних Реєстру адрес та Реєстру споруд відповідно обласні та районні адміністрації уповноважують своїх працівників здійснювати функції виконавців та контролерів щодо територій відповідних територіальних громад



У разі відмови у проведенні робіт з первинного наповнення даними та верифікації даних Реєстру адрес та Реєстру посадова особа обласної адміністрації вносить до електронної системи інформацію про територіальну громаду, щодо якої не проводяться відповідні роботи, та причини їх непроведення.



ОРГАНИ МІСЦЕВОГО САМОВРЯДУВАННЯ

уповноважують та припиняють повноваження осіб щодо

- проведення робіт з первинного наповнення даними та верифікації даних (**виконавці**) та припиняють такі повноваження

- здійснення перевірок результатів робіт з первинного наповнення даними та верифікації даних Реєстру адрес та Реєстру споруд (**контролери**), та припиняють такі повноваження;

- надсилають повідомлення технічному адміністратору електронної системи про надання виконавцям та контролерам доступу до електронного кабінету електронної системи, блокування чи анулювання такого доступу.

- завантажують до Реєстру адрес електронні копії паперових документів або електронні документи про утворення або найменування поіменованих об'єктів і вулиць, присвоєння адрес

- створюють в електронній системі електронні документи про верифікацію адрес, даних будівель та споруд і накладають на такі документи кваліфікований електронний підпис

- зазначають відсутні дані, змінюють або підтверджують геопросторові дані про поіменовані об'єкти, вулиці, будівлі та споруди

- обирають дані, які будуть застосовуватись у Реєстрі адрес і Реєстрі споруд, у разі, коли дані про один і той самий поіменований об'єкт, вулицю, адресу, будівлю чи споруду відрізняються у різних вихідних даних

- забезпечують зв'язок між адресами і даними про поіменовані об'єкти, вулиці, будівлі, споруди та земельні ділянки

ОРГАНИ ПРИСВОЄННЯ АДРЕС

- Зазначають та завантажують до електронної системи місцеву адресну інформацію, дані про будівлі та споруди, в тому числі набори геопросторових даних



ОРГАНИ МІСТОБУДУВАННЯ ТА АРХІТЕКТУРИ

- Зазначають та завантажують до електронної системи ортофотоплани, топографічні плани, місцеву адресну інформацію, дані про будівлі та споруди, в тому числі набори геопросторових даних



Кіровоградська обласна військова адміністрація

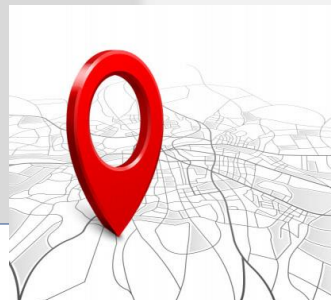


Експериментальний проект
не є підставою для автоматичної зміни
адрес і даних об'єктів нерухомості в інших
публічних електронних реєстрах



Сільські, селищні та міські ради
є створювачами даних для Реєстру адрес про
поіменовані об'єкти та вулиці

**Держателі інших
публічних електронних реєстрів**
самостійно визначають послідовність переходу до
використання даних реєстрів





ДЯКУЮ ЗА УВАГУ !