



## РОЗПОРЯДЖЕННЯ

НАЧАЛЬНИКА КІРОВОГРАДСЬКОЇ ОБЛАСНОЇ ВІЙСЬКОВОЇ АДМІНІСТРАЦІЇ

від "30" вересня 2024 року

№ 994-р

м.Кропивницький

**Про затвердження плану заходів з організації виконання в області постанови Кабінету Міністрів України від 09 серпня 2024 року № 909 на 2024-2026 роки**

Відповідно до статей 7, 39 Закону України «Про місцеві державні адміністрації», постанови Кабінету Міністрів України від 09 серпня 2024 року № 909 «Деякі питання реалізації експериментального проекту щодо запровадження Містобудівного кадастру на державному рівні», з метою забезпечення виконання в області плану заходів з реалізації експериментального проекту щодо запровадження Містобудівного кадастру на державному рівні:

1. Затвердити План заходів з організації виконання в області постанови Кабінету Міністрів України від 09 серпня 2024 року № 909 «Деякі питання реалізації експериментального проекту щодо запровадження Містобудівного кадастру на державному рівні» на 2024-2026 роки (далі – План заходів), що додається.

2. Районним військовим адміністраціям, рекомендувати міським, селищним, сільським радам забезпечити:

1) виконання Плану заходів;

2) подання управлінню регіонального розвитку, містобудування та архітектури обласної військової адміністрації інформацій про виконання Плану заходів щокварталу до 05 числа місяця, наступного за звітним періодом.

3. Управлінню регіонального розвитку, містобудування та архітектури обласної військової адміністрації забезпечити:

1) координацію та супровід реалізації експериментального проекту щодо запровадження Містобудівного кадастру на державному рівні на території Кіровоградської області;

2) надання начальнику обласної військової адміністрації узагальненої інформації про стан виконання Плану щокварталу до 15 числа місяця, наступного за звітним періодом.


4. Відділу з питань цифрового розвитку, цифрових трансформацій і цифровізації обласної військової адміністрації забезпечити надання



консультативної та технічної допомоги управлінню регіонального розвитку, містобудування та архітектури обласної військової адміністрації під час реалізації експериментального проекту щодо запровадження Містобудівного кадастру на державному рівні на території Кіровоградської області.

5. Контроль за виконанням цього розпорядження покласти на заступника начальника обласної військової адміністрації Поліщука Сергія.

**Начальник обласної  
військової адміністрації**



**Андрій РАЙКОВИЧ**

## ЗАТВЕРДЖЕНО

Розпорядження начальника  
Кіровоградської обласної  
військової адміністрації  
«30» вересня 2024 року № 994-р

### ПЛАН ЗАХОДІВ


з організації виконання в області постанови Кабінету Міністрів України від 09 серпня 2024 року № 909 «Деякі питання реалізації експериментального проєкту щодо запровадження Містобудівного кадастру на державному рівні» на 2024-2026 роки

№ з/п	Зміст заходу	Відповідальні за виконання	Строк виконання
1	2	3	4
<b>I. Містобудівна документація</b>			
1.	Забезпечити розроблення та внесення змін до містобудівної документації на державному та регіональному рівні виключно з використанням Містобудівного кадастру на державному рівні	Управління регіонального розвитку, містобудування та архітектури обласної військової адміністрації, уповноважені органи містобудування та архітектури районних військових адміністрацій	2024-2026 роки
2.	Забезпечити розроблення, оновлення, погодження та затвердження містобудівної документації на місцевому рівні (комплексні плани просторового розвитку території територіальної громади, генеральні плани населених пунктів, детальні плани території), зокрема містобудівної документації, розроблення якої розпочато до набрання чинності цієї постановою, але після набрання чинності Законом України від 17 червня 2020 року № 711-ІХ «Про внесення змін до деяких законодавчих актів України щодо планування використання земель», а також внесення змін до зазначеної документації виключно з використанням Містобудівного кадастру на державному рівні	Уповноважені органи містобудування та архітектури сільських, селищних, міських рад	2024-2026 роки




1	2	3	4
3.	Забезпечити затвердження містобудівної документації на місцевому рівні (генеральні плани населених пунктів, детальні плани території), розроблення якої розпочато до набрання чинності Законом України від 17 червня 2020 року № 711-IX «Про внесення змін до деяких законодавчих актів України щодо планування використання земель», та змін до неї виключно з використанням Містобудівного кадастру на державному рівні в частині внесення до Містобудівного кадастру на державному рівні матеріалів містобудівної документації, зокрема рішення про її затвердження	Уповноважені органи містобудування та архітектури сільських, селищних, міських рад	2024-2026 роки
4.	Забезпечити внесення (завантаження) до Містобудівного кадастру на державному рівні рішень, про: розроблення містобудівної документації на регіональному та місцевому рівні; внесення змін до містобудівної документації на регіональному рівні; оновлення і внесення змін до рішення про розроблення містобудівної документації на місцевому рівні.	Відділ з питань цифрового розвитку, цифрових трансформацій і цифровізації обласної військової адміністрації, управління регіонального розвитку, містобудування та архітектури обласної військової адміністрації, уповноважені органи містобудування та архітектури районних військових адміністрацій, сільських селищних, міських рад	Протягом двох місяців з дня набрання чинності постановою Кабінету Міністрів України від 09 серпня 2024 року № 909 «Деякі питання реалізації експериментального проєкту щодо запровадження Містобудівного кадастру на державному рівні»
5.	Завантажити до Реєстру містобудівної документації Містобудівного кадастру на державному рівні затверджені схеми планування території Кіровоградської області, зокрема рішення про затвердження містобудівної документації на регіональному рівні, пояснювальних записок, оформлених графічних матеріалів та геопросторових даних у цифровому форматі (за наявності), крім інформації з обмеженим доступом	Відділ з питань цифрового розвитку, цифрових трансформацій і цифровізації обласної військової адміністрації, управління регіонального розвитку, містобудування та архітектури обласної військової адміністрації	У тримісячний строк з дня початку функціонування Містобудівного кадастру на державному рівні
6.	Забезпечити внесення до Реєстру містобудівної документації Містобудівного кадастру на державному рівні чинної містобудівної документації для відповідної території в порядку, визначеному чинним законодавством	Районні військові адміністрації, сільські, селищні, міські ради	Протягом шести місяців з дня початку функціонування Містобудівного кадастру на державному рівні

1	2	3	4
<b>II. Електронний кабінет користувача Містобудівного кадастру на державному рівні</b>			
7.	Визначити відповідальних осіб за реалізацію експериментального проєкту щодо запровадження Містобудівного кадастру на державному рівні	Управління регіонального розвитку, містобудування та архітектури обласної військової адміністрації, відділ з питань цифрового розвитку, цифрових трансформацій і цифровізації обласної військової адміністрації, районні військові адміністрації, сільські, селищні, міські ради	Протягом одного місяця з дня початку функціонування Містобудівного кадастру на державному рівні
8.	Забезпечити підключення та доступ уповноважених осіб обласної військової адміністрації до електронного кабінету користувача Містобудівного кадастру на державному рівні в порядку відповідно до чинного законодавства	Відділ з питань цифрового розвитку, цифрових трансформацій і цифровізації обласної військової адміністрації, управління регіонального розвитку, містобудування та архітектури обласної військової адміністрації	Протягом одного місяця з дня початку функціонування Містобудівного кадастру на державному рівні
9.	Забезпечити підключення та доступ посадових осіб органів місцевого самоврядування до електронного кабінету користувача Містобудівного кадастру на державному рівні в порядку відповідно до чинного законодавства	Сільські, селищні, міські ради	Протягом одного місяця з дня початку функціонування Містобудівного кадастру на державному рівні
10.	Забезпечити підключення та доступ користувачів електронного кабінету (крім державних органів, органів місцевого самоврядування) після проходження процедури електронної ідентифікації та автентифікації з використанням інтегрованої системи електронної ідентифікації	Відділ з питань цифрового розвитку, цифрових трансформацій і цифровізації облвійськкадміністрації, районні військові адміністрації, сільські, селищні, міські ради, замовники містобудівної документації, розробники містобудівної документації, експертні організації, уповноважені органи містобудування та архітектури, архітектурно-містобудівні ради, учасники громадських обговорень проєктів містобудівної документації та держателі вихідних даних для розроблення містобудівної документації	2024-2026 роки
11.	Забезпечити надання ідентифікаційних даних адміністратору Містобудівного кадастру користувачами під час проходження первинної електронної ідентифікації зазначення в електронному кабінеті своєї адреси, електронної пошти, номера мобільного телефону (за наявності) та підтвердження правильності своїх ідентифікаційних даних	Відділ з питань цифрового розвитку, цифрових трансформацій і цифровізації обласної військової адміністрації, управління регіонального розвитку, містобудування та архітектури обласної військової адміністрації, районні військові адміністрації, сільські, селищні, міські ради	2024-2026 роки



1	2	3	4
12.	Провести інформаційно-консультативну роботу щодо реєстрації в електронному кабінеті замовникам містобудівної документації, розробникам містобудівної документації, експертним організаціям, уповноваженим органам містобудування та архітектури, архітектурно-містобудівним радам, учасникам громадських обговорень проєктів містобудівної документації та держателям вихідних даних для розроблення містобудівної документації	Управління регіонального розвитку, містобудування та архітектури обласної військової адміністрації, відділ з питань цифрового розвитку, управління комунікацій з громадськістю та інформаційної діяльності обласної військової адміністрації, районні військові адміністрації, сільські, селищні, міські ради	2024-2026 роки
<b>III. Реалізація експериментального проєкту щодо запровадження Містобудівного кадастру на державному рівні</b>			
13.	Забезпечити, виключно з використанням засобів Містобудівного кадастру, внесення (завантаження) та оприлюднення зазначених документів на веб-сайтах замовників містобудівної документації шляхом публікації відповідних посилань на геопортал Містобудівного кадастру: рішення про розроблення або про внесення змін до містобудівної документації на регіональному рівні; завдання щодо розроблення та внесення змін до містобудівної документації на регіональному рівні; рішення про розроблення містобудівної документації на місцевому рівні (комплексний план просторового розвитку території територіальної громади, генеральний план населеного пункту, детальний план території), а також рішення про внесення змін до завдання щодо розроблення, оновлення, внесення змін до містобудівної документації на місцевому рівні; завдання щодо розроблення, оновлення та внесення змін до містобудівної документації на місцевому рівні; здійснення заходів щодо створення та збирання матеріалів під час громадського обговорення проєкту містобудівної документації на регіональному та місцевому рівні;	Відділ з питань цифрового розвитку, цифрових трансформацій і цифровізації обласної військової адміністрації, управління регіонального розвитку, містобудування та архітектури обласної військової адміністрації, управління комунікацій з громадськістю та інформаційної діяльності обласної військової адміністрації	2024-2026 роки



1	2	3	4
1	<p>створення, внесення (завантаження) протоколу розгляду проекту містобудівної документації на державному, регіональному та місцевому рівні відповідно архітектурно-містобудівною радою; здійснення заходів з проведення експертизи містобудівної документації на державному, регіональному та місцевому рівні; внесення (завантаження) архітектурно-містобудівною радою висновків про погодження проекту містобудівної документації державними органами, які відповідно до закону мають повноваження щодо розгляду містобудівної документації; внесення (завантаження) рішення про затвердження містобудівної документації на регіональному та місцевому рівні; оприлюднення та надання доступу до містобудівної документації на державному, регіональному та місцевому рівні з урахуванням вимог законодавства про доступ до публічної інформації та охорону державної таємниці, іншої інформації з обмеженим доступом; автоматичне формування та видача витягів з містобудівної документації відповідно до вимог, встановлених законодавством.</p>		
14.	<p>Забезпечити надання містобудівних умов та обмежень, будівельних паспортів забудови земельної ділянки за умови внесення відповідної містобудівної документації до Реєстру містобудівної документації Містобудівного кадастру на державному рівні.</p>	<p>Уповноважені органи містобудування та архітектури сільських, селищних, міських рад</p>	<p>2024-2026 роки</p>
15.	<p>Забезпечити завантаження, створення, формування, внесення, перегляд, надсилання, прийняття, збирання, накопичення, обробку, використання, розгляд, зберігання, захист і надання відомостей (даних) та електронних документів в Містобудівному кадастрі; внесення змін та доповнень до них здійснюються користувачами в межах</p>	<p>Управління регіонального розвитку, містобудування та архітектури обласної військової адміністрації, відділ з питань цифрового розвитку, цифрових трансформацій і цифровізації обласної військової адміністрації, районні військові адміністрації, сільські, селищні, міські ради, користувачі електронного кабінету</p>	<p>2024-2026 роки</p>



1	2	3	4
	повноважень, визначених Законом України "Про публічні електронні реєстри", іншими актами законодавства, та відповідно до прав доступу, передбачених порядком ведення Містобудівного кадастру на державному рівні під час реалізації експериментального проєкту щодо запровадження Містобудівного кадастру на державному рівні, затвердженого постановою Кабінету Міністрів України від 09 серпня 2024 року № 909 «Деякі питання реалізації експериментального проєкту щодо запровадження Містобудівного кадастру на державному рівні»		
16.	Вжити організаційні заходи щодо функціонування містобудівного кадастру області, шляхом розроблення галузевої обласної програми	Управління регіонального розвитку, містобудування та архітектури обласної військової адміністрації відділ з питань цифрового розвитку, цифрових трансформацій і цифровізації обласної військової адміністрації	2024-2026 роки
17.	Вжити організаційні заходи щодо утворення Служб містобудівного кадастру обласної військової адміністрації, районних військових адміністрацій, органах місцевого самоврядування	Управління регіонального розвитку, містобудування та архітектури обласної військової адміністрації, районні військові адміністрації, сільські, селищні, міські ради	2024-2026 роки

